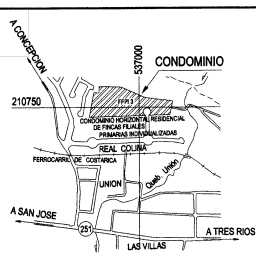


INSCRIPCIÓN 3-1713429-2014

LINEA	AZIMUT	DISTANCIA
A-B	54°21'27"	53.78
B-C	149°13'05"	45.55
B-D	9°41'39"	46.89
D-E	65°41'31"	33.88
E-F	290°22'00"	22.55
F-G	98°08'08"	60.70
D-F	24°04'15"	23.87
D-H	326°19'52"	38.35
H-I	249°44'26"	19.69
I-J	271°01'52"	26.26
J-L	267°57'21"	18.20
L-N	269°03'11"	36.41
N-R	274°30'26"	39.16
R-S	261°28'04"	30.39
J-K	359°20'33"	26.16
L-M	356°12'47"	34.76
N-O	5°47'29"	40.91
O-P	254°39'25"	30.06
P-Q	274°15'44"	37.99
D-O1	290°40'58"	29.91
O1-O2	268°16'32"	23.72
O2-N1	227°52'54"	5.99
N1-N2	268°16'32"	23.72
N2-M1	308°40'09"	5.99
M1-M2	268°16'32"	23.72
M2-L1	227°52'54"	5.99
L1-L2	268°16'32"	23.72
L2-K1	308°40'09"	5.99
K1-K2	268°16'32"	23.72
K2-J1	227°52'54"	5.99
J1-J2	268°16'32"	23.72
P-I1	238°25'06"	19.16
I1-I2	268°16'32"	23.72
H-F2	41°24'51"	18.97
F2-U	343°36'03"	12.73
F2-F1	97°50'34"	23.72
F1-G2	138°14'12"	5.99
G2-G1	97°50'34"	23.72
G1-H2	57°26'57"	5.99
H2-H1	97°50'34"	23.72
H1-V	33°53'55"	14.06
H-E1	355°13'54"	17.72
E1-E2	293°16'54"	23.72
E2-D1	252°53'17"	5.99
D1-D2	293°16'54"	23.72
D2-C1	333°40'32"	5.99
C1-C2	293°16'54"	23.72
O-C2	50°48'57"	25.77
C2-B1	270°01'51"	16.62
B1-B2	271°16'32"	23.72
B2-A1	230°54'54"	5.99
A1-A2	271°16'32"	23.72
A2-T	256°12'23"	17.27



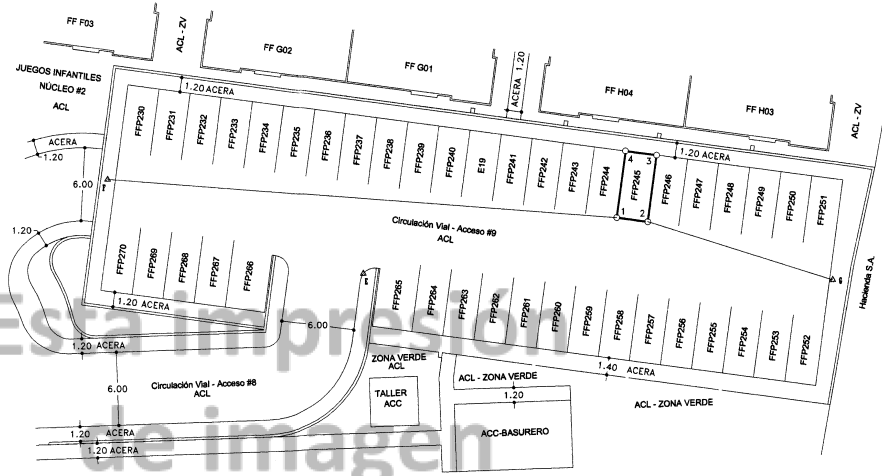
LOCALIZACION GEOGRAFICA
HOJA TRES RIOS 3445 - IV - 11
ESCALA 1:10.000

Catastro Nacional
 2014-1864-C
 10/01/2014 09:14:20

ENTERO NUMERO: 164887385

LINEA	A C I M U T	DIST. (m)
1-2	97°50'34"	2.60
2-3	7°50'34"	5.50
3-4	277°50'34"	2.60
4-1	187°50'34"	5.50

AMARRE DE FINCA FILIAL PARQUEO
 EN PRIMER NIVEL
 1-F 27°34' 42.31m.
 2-G 107°37' 16.08m.



DETALLE DE FILIAL EN PRIMER NIVEL

ESCALA 1:250

DESCRIPCION DE PUNTOS DE AMARRE
 - LOS PUNTOS PERMANENTES A, B, C, D, E, F, G, H, I, J, K, L, M, N, O, P, Q, R, y S SON CLAVOS DE ACERO EN CONCRETO Y ASFALTO.
 - LOS PUNTOS T, U y V SON VERTICES DE LA FINCA MATRIZ
 - LOS PUNTOS A1, A2, B1, B2, C1, C2, D1, D2, E1, E2, F1, F2, G1, G2, H1, H2, I1, I2, J1, J2, K1, K2, L1, L2, M1, M2, N1, N2, O1 y O2 SON VERTICES DE EDIFICIO, IDENTICOS EN LOS TRES NIVELES.

NOTAS DE LEVANTAMIENTO
 - LEVANTAMIENTO POLAR, POLIGONAL CERRADA
 - ERROR LINEAL 0,01m
 - ERROR ANGULAR 0' 01"
 - TODAS LAS COTAS ESTAN DADAS EN METROS.
 - TODOS SUS VERTICES SON EXISTENTES.

NOTAS GENERALES
 - MODIFICA PLANO CATASTRADO N° C-1295554-2008 DE FINCA MATRIZ
 - SE DESARROLLA BAJO EL REGIMEN DE PROPIEDAD EN CONDOMINIO
 - ESTE CONDOMINIO ESTÁ DESTINADO PARA USO RESIDENCIAL Y ESTACIONAMIENTOS.
 - FRENTE A ACCESO VEHICULAR ES DE 2,60m.
 - ESTA FILIAL ES PARA PARQUEO.
 - ESTE CONDOMINIO SE ENCUENTRA EN PROCESO DE CONSTRUCCION Y CONTARA CON TRES NIVELES.

NOTA DE PAREDES
 TODAS LAS PAREDES Y ELEMENTOS ESTRUCTURALES SON AREAS COMUNES CONSTRUIDAS.

NOTA DE SIMBOLOS

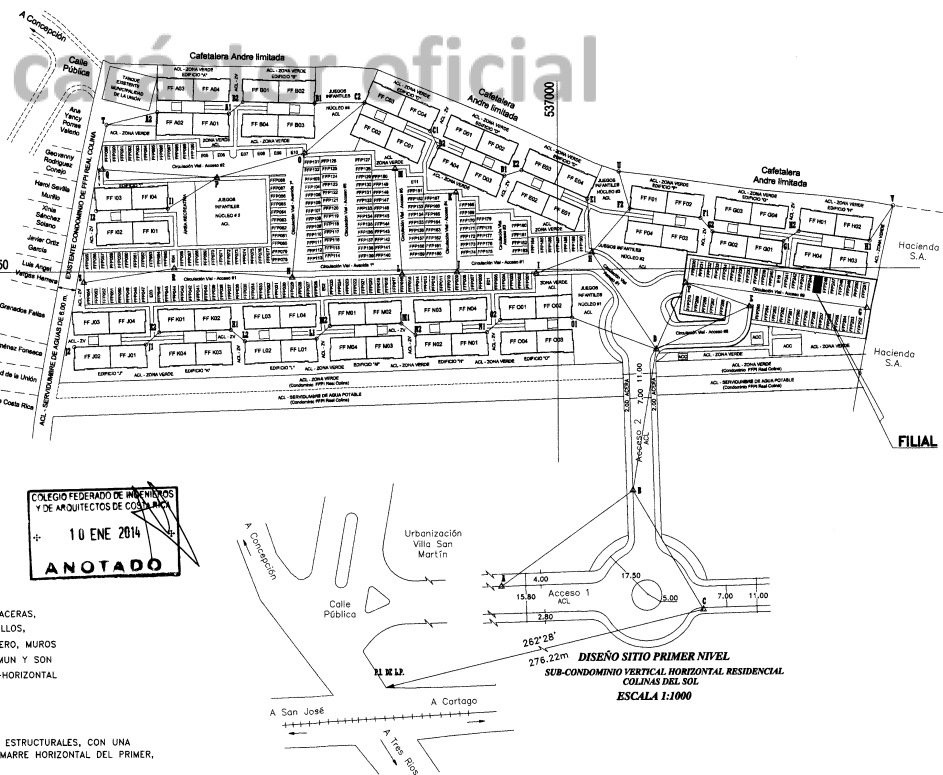
- ZV = ZONA VERDE
- E = PARQUEO PARA VISITAS
- ACC = AREA COMUN CONSTRUIDA
- ACL = AREA COMUN LIBRE
- APC = AREA PRIVATIVA CONSTRUIDA
- FF = FINCA FILIAL
- FFP = FINCA FILIAL PARQUEO

NOTA DE COLINDANTE

- TODAS LAS FINCAS FILIALES SON PROPIEDAD DEL BANCO IMPROSA S.A. EN CALIDAD DE FIDUCIARIO
 - AREA CIRCULACION VIAL, PARQUEOS DE VISITAS, ZONAS VERDES, ACERAS, JUEGOS INFANTILES, PAREDES Y ELEMENTOS ESTRUCTURALES, PASILLOS, ESCALERAS, TALLER DE MANTENIMIENTO, AREA RECREATIVA, BASURERO, MUROS DE PARQUEO Y RETENCION, CASETA DE GUARDA SON DE USO COMUN Y SON PROPIEDAD DE LOS CONDOMINIOS DEL SUB CONDOMINIO VERTICAL-HORIZONTAL RESIDENCIAL COLINAS DEL SOL

AMARRE VERTICAL ENTRE FINCAS FILIALES

- LAS FILIALES DE UN MISMO EDIFICIO COINCIDEN EN SUS VERTICES ESTRUCTURALES, CON UNA DIFERENCIA VERTICAL DE 2,60m ENTRE ELLOS Y POR TANTO EL AMARRE HORIZONTAL DEL PRIMER, SEGUNDO Y TERCER NIVEL SON IDENTICOS.



COLEGIO FEDERADO DE INGENIEROS Y DE ARQUITECTOS DE COLOMBIA
 10 ENE 2014
 ANOTADO

DISEÑO SITIO PRIMER NIVEL
 SUB-CONDOMINIO VERTICAL-HORIZONTAL RESIDENCIAL COLINAS DEL SOL
 ESCALA 1:1000

ESCALA: INDICADAS
 FECHA: ENERO 2014

AREA: 14m²

SITUADO EN:
 CONDOMINIO HORIZONTAL RESIDENCIAL DE FINCAS FILIALES PRIMARIAS INDIVIDUALIZADAS REAL COLINA

FINCA MATRIZ:
 3003599M-000