DESCRIPCION : I-1324930-2011
Fecha : 13/09/2011 12:58:43
Registrador: JAIME GONZALEZ CHINCHILLA
C415C79281CEF1457150E0C3E4490822

Catastro Nacional
I-2646726
31/08/2011 14:13:56
Rainoraso

NOTAS:

Doy fe de que los linderos son existentes
Levantamiento polar poligonal cerrada
Errores: angular 00°01' lineal 0.02m
Son áreas comunes: aceras, zonas verdes, acceso vehicular, servicios sanitarios, bodegas cuartos de aseo, planta de transformadores, planta eléctrica, vestíbulos, rampa, circulación, pasillos, ascensores, escaleras y estacionamientos y son propiedad de los condóminos de CONDOMINIO CENTRO COLÓN ASOCIACIÓN DE COPROPIETARIOS
Todas las medidas indicadas son en metros
El uso de la filial es local - oficina
Modifica el plano catastrado N° SJ-17885-1973, al SJ-1443920-2010 y al SJ-9057-1969
Frente a circulación de area común: 3.80m
F.F.: FINCA FILIAL
La pared del punto 3 a 4 es maestra, el resto son paredes medianeras
S.S.: Servicio Sanitario

DERROTERO		
LINEA	A C I M U T	DIST.(m)
1 – 2	096° 38.7'	3.80
2 – 3	096° 38.7'	10.60
3 – 4	186° 38.7'	8.00
4 – 5	276° 38.7'	14.91
5 – 6	006° 38.7'	3.35
6 – 7	096° 38.7'	0.05
7 – 8	006° 38.7'	1.42
8 – 9	096° 38.7'	0.46
9 – 1	006° 38.7'	3.23

CUADRO DE AMARRES		
LINEA	ACIMUT	DIST.(m)
2 - E	06° 41'	2.40
1 - F	283° 31'	7.15
3 - A	06° 48'	10.99
D - B	329° 54'	80.75
D - C	12° 37'	61.80

LOS PUNTOS B Y C SON VERTICES DE LA FINCA MADRE

El punto A coincide verticalmente con el punto D, con una distancia vertical de 27.80m

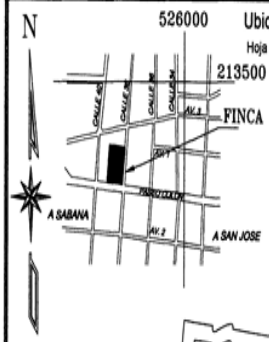

CONDOMINIO CENTRO COLÓN
ASOCIACIÓN DE COPROPIETARIOS

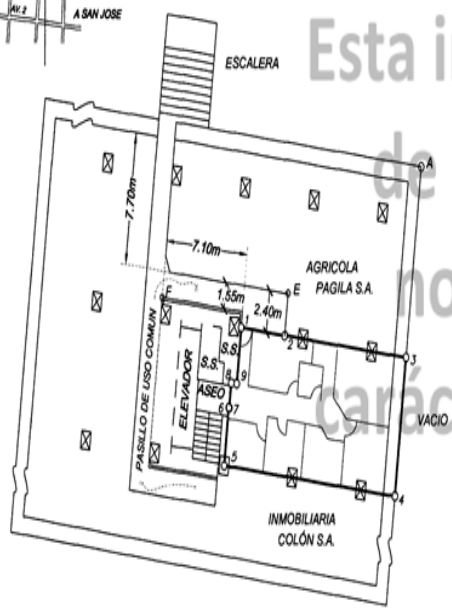

DETALLE DE UBICACION DE LA FINCA FILIAL
CONDOMINIO CENTRO COLÓN
ASOCIACIÓN DE COPROPIETARIOS
Escala 1:250

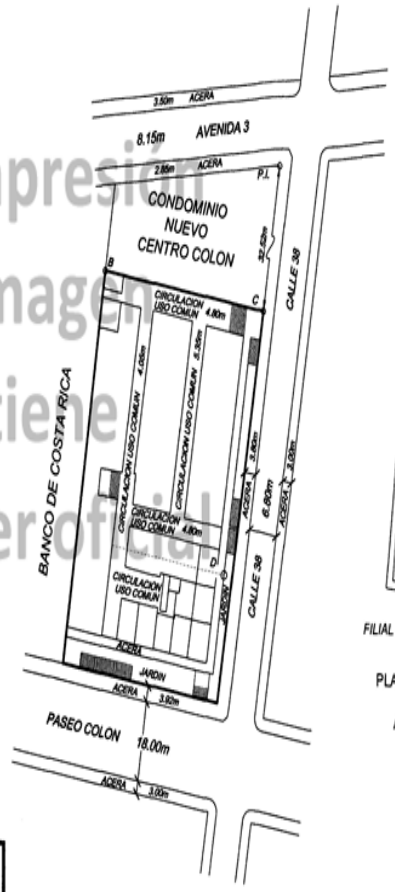

PLANTA DE DISTRIBUCIÓN PRIMER PISO
CONDOMINIO CENTRO COLÓN
ASOCIACIÓN DE COPROPIETARIOS
Escala 1:1000

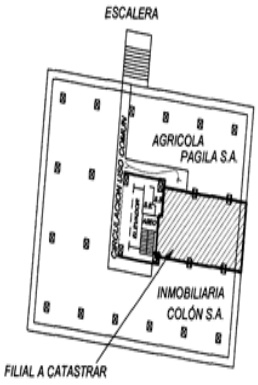

PLANTA DE DISTRIBUCIÓN PISO NOVENO
CONDOMINIO CENTRO COLÓN
ASOCIACIÓN DE COPROPIETARIOS
Escala 1:500

COLEGIO FEDERADO DE INGENIEROS Y ARQUITECTOS DE COSTA RICA
31 AGO 2011
ANOTADO

Propiedad Horizontal Folio Real Finca Filial H1000586 F-000		Situado en: PASEO COLON Distrito: 02° MERCED Cantón: 01° SAN JOSE Provincia: 01° SAN JOSE	INFORMACION REGISTRO PUBLICO Folio Real Finca Matriz H1000003 M-000
MAINOR GUTIERREZ CHAVARRIA INGENIERO TOPOGRAFO Y GEODESTA I.T. 4072	AREA: 118 m^2 Area Según Registro: Finca Filial: 118.00 m^2 Finca Matriz: 4782.72 m^2		
PROTOCOLO TOMO: 17452	FOLIO: 008	Escalas Indicadas	Archivo: PISO 9 , SECCION 10	Fecha: AGOSTO DE 2011

Esta impresión de imagen no tiene carácter oficial