

INSCRIPCIÓN: 1-1861720-2015
 Fecha: 18/05/2015
 Hora: 10:23:12
 Oficina: 1001-1001-1001-1001

Catastro Nacional
 2015-101628-C
 12/12/2015 11:00:23
 Ingreso

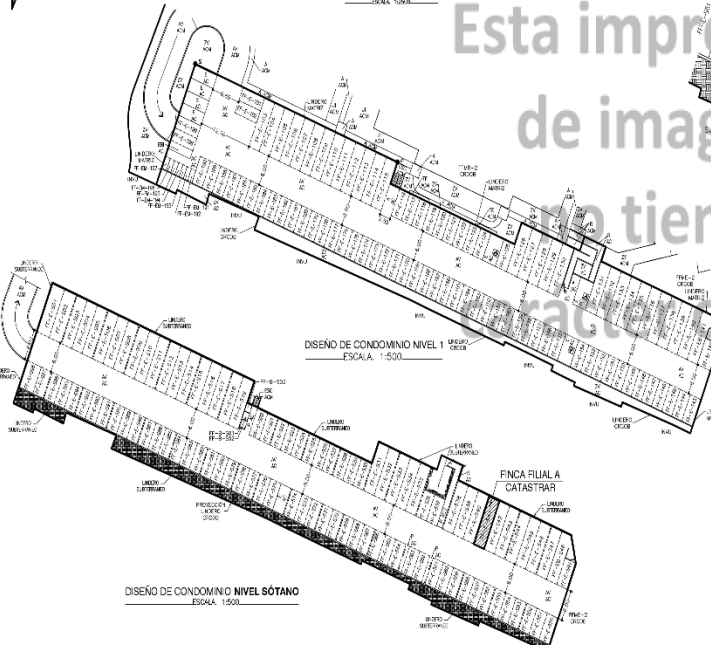
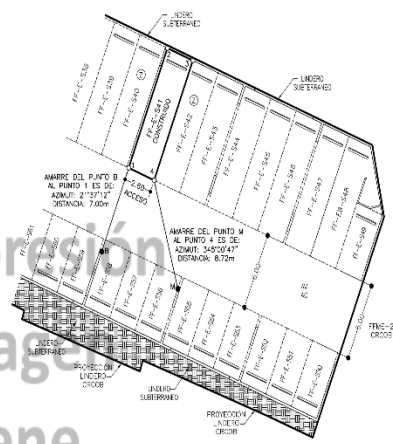
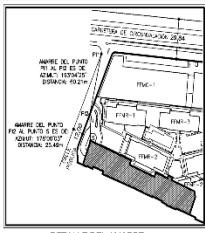
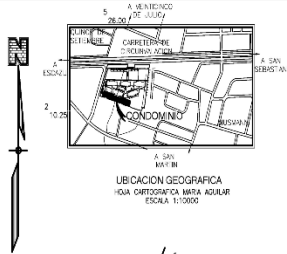


Contrato 643777
 Fecha 10/11/2015
 Sellado CFA

ENTERO NUMERO: 204671213

SECCION DE PROPIEDAD EN CONDOMINIO

DERROTERO			
LINEA	A	Z	DISTANCIA
1-2	9°27'13"		10.00
2-3	11°37'11"		2.90
3-4	20°37'12"		10.00
4-1	29°27'12"		2.90



Esta impresión de imagen no tiene validez legal oficial

NOTAS DE LEVANTAMIENTO:

- LEVANTAMIENTO POLAR.
 - POLIGONO CERRADO.
 - ERROR ANGULAR 00'21".
 - ERROR LINEAL 0.01m.
- NOTAS DE PAREDES:
- TODAS LAS DISTANCIAS DE LA FILIAL SON DADAS AL INTERIOR DE PAREDES.
 - LAS PAREDES SON MUESTRAS.
- NOTAS DE AREAS COMUNES:
- TODAS LAS AREAS COMUNES SON PROPIEDAD DE LOS CONDOMINIOS DEL CONDOMINIO DE ESTACIONAMIENTOS PLATAFORMA 1 EN FFMET DEL CONDOMINIO RESIDENCIAL, COMERCIAL Y DE OFICINAS BAMBÚ.
- APC:
- EL DISEÑO DE SÍMBO DEL PROYECTO FUE TRAMITADO EN EL SISTEMA APC BAJO EL NUMERO DE CONTRATO OC-680874.

- OCROB= CONDOMINIO RESIDENCIAL COMERCIAL Y DE OFICINAS BAMBÚ
- E= ESTACIONAMIENTO
- EB= ESTACIONAMIENTO BICICLETA AC
- ESC= ESCALERAS
- FF= FINCA FILIAL
- FFM= FINCA FILIAL MUESTRA USO COMERCIAL, UNO OCROB
- FFM=2= FINCA FILIAL MUESTRA USO ESTACIONAMIENTO DOS OCROB
- FFM=1= FINCA FILIAL MUESTRA USO RESIDENCIAL UNO OCROB
- FFM=2= FINCA FILIAL MUESTRA USO RESIDENCIAL DOS OCROB
- FFM=3= FINCA FILIAL MUESTRA USO RESIDENCIAL TRES OCROB
- I= JUEGOS INFANTILES
- IUN= INSTITUTO NACIONAL DE VIVIENDA Y URBANISMO
- P= PASILLO AC
- S= SANGRÍA
- TE= TABLEROS ELECTRICOS
- ZV= ZONA VERDE

NOTA DE COLINDANTE:

S&P= S&P FRONTERA COMPANY LTDA (EN CIUDAD DE TOCAYABO)

NOTAS DE SIMBOLOGIA:

- Ac= ACERA
- Acw= AREA COMUN DEL OCROB
- Acw= AREA COMUN DEL OCROB
- Av= ACCESO VEHICULAR
- B= BODEGA
- CEP= CONDOMINIO DE ESTACIONAMIENTOS PLATAFORMA 1 EN FFMET DEL OCROB

NOTAS GENERALES:

- TODAS LAS MEDIDAS Y DISTANCIAS ESTAN DADAS EN METROS.
- SE DESARROLLA BAJO EL REGIMEN DE PROPIEDAD EN CONDOMINIO.
- NUMERO DE PLANO DE CATASTRO DE FINCA MADRE SU-1517586-2015.
- LOS PUNTOS S Y F SON VERTICES DEL EDIFICIO Y A SU VEZ SON VERTICES DE LA FINCA MADRE.
- LOS PUNTOS B Y M SON PUNTOS UBICADOS EN AREAS COMUNES DEL EDIFICIO.
- FINCA FILIAL DESTINADA A ESTACIONAMIENTO.

CONDOMINIO DE ESTACIONAMIENTOS PLATAFORMA 1 EN FFMET DEL CONDOMINIO RESIDENCIAL, COMERCIAL Y DE OFICINAS BAMBÚ		AREA: 26 m²	SITUADO EN: LA FLORIDA SUR DISTRITO: 1 ^{er} NATALLO CANTON: DT SAN JOSE PROVINCIA: DT SAN JOSE	FINCA MADRE: FOLIO REAL V-10043059-900 FINCA FILIAL: FOLIO REAL V-1-144272F-000
ESCALA: INDICADA FECHA: OCTUBRE	PROYECTO: TONO: 18990 FOLIO: 130	AREA SEGUN REGISTRO PUBLICO: FINCA MADRE: 26.00m ² FINCA FILIAL: 26.00m ²	TOPOGRAFIA ASOCIADA: TIVELYN CONTRERAS HERNANDEZ T.A. 11/2011 / 05-75	

FF-E-541

