

ARCHIVO N°

ESPACIO PARA SELLOS Y TIMBRES.

271-S-1-7-7-

SECCION DE MICROFILM	
ROLLO	IMAGEN
56	09
FECHA	FINCA
31 MAR. 1987	<i>[Signature]</i>


REGISTRO NACIONAL
CATASTRO NACIONAL

El presente plano ha cumplido con los requisitos exigidos por la ley por lo que ha sido registrado bajo el siguiente número

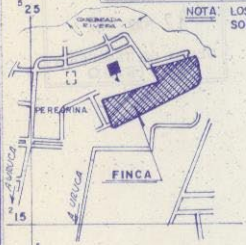
SJ-675027-87

26 MAR. 1987

Fecha *[Signature]*
Firma autorizada



DERROTERO		
LINEA	RUMBO	DISTANCIA
1-2	S 64°20' W	8.00
2-3	N 25°40' W	17.00
3-4	N 64°20' E	8.00
4-1	S 25°40' E	17.00
AREA DEL DERROTERO		136.00 m ²
AREA SECTOR CIRCULAR NEGATIVO		-2.63 m ²
AREA TOTAL		133.37 m ²



LOCALIZACION DE LA FINCA

HOJA SAN JOSE CENTRO ESCALA: 1:2500

NOTAS DE LEVANTAMIENTO

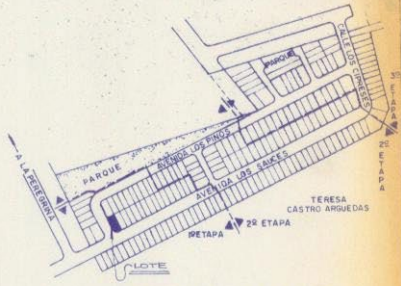

LEVANTAMIENTO POLAR
POLIGONAL CERRADA
ERROR ANGULAR 0.0000'
ERROR LINEAL 0.0028'

Ingeniero Federado de Ingenieros y de Arquitectos de Costa Rica

4.3 MAR 1987

Anotado *[Signature]*

Esta impresión de imagen no tiene carácter oficial



UBICACION DEL LOTE

RESIDENCIAL LAS MAGNOLIAS N° 2

ESCALA: 1:4,000

- PREVISTA ALCANTARILLADO SANITARIO
- PREVISTA AGUA POTABLE

NOTAS

AREA SEGUN REGISTRO PUBLICO: 3/434.10 m²

NUMERO DE PLANO CATASTRADO DE LA FINCA MADRE: SJ-67746-B6

PROPIEDAD DE: CONSORCIO METROPOLITANO DE VIVIENDA S.A. CEDULA JURIDICA 3-101-072552-06	AREA	SITUADO EN: URUCA	ES PARTE DE:
<i>[Signature]</i>	133.37 m ²	DISTRITO: 7° URUCA	FOLIO REAL N°
TOPOGRAFO ASOCIADO RAMON RAMIREZ CAÑAS T.A. 1030	ESCALA: 1:500	CANTON: 1° SAN JOSE	1261882-000
FECHA: OCTUBRE 1986	PROTOCOLO TOMO: 4261 FOLIO: 68-70	PROVINCIA: 1° SAN JOSE	

525-3-215-3