Plano Catastro



Esta impresión de imagen no tiene carácter oficial

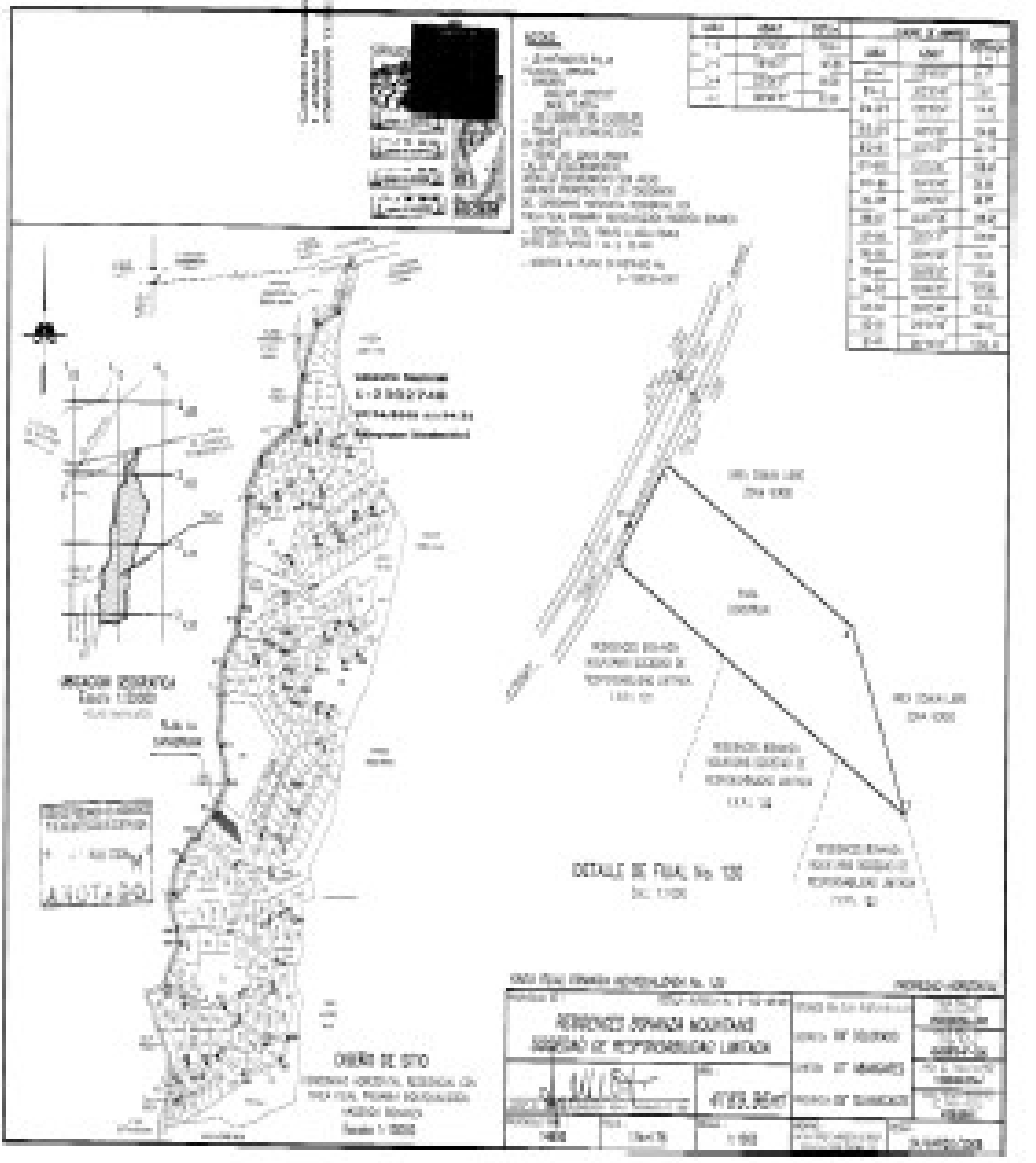
DETALLE DE FINAL No. 120
DISEÑO DE SITO

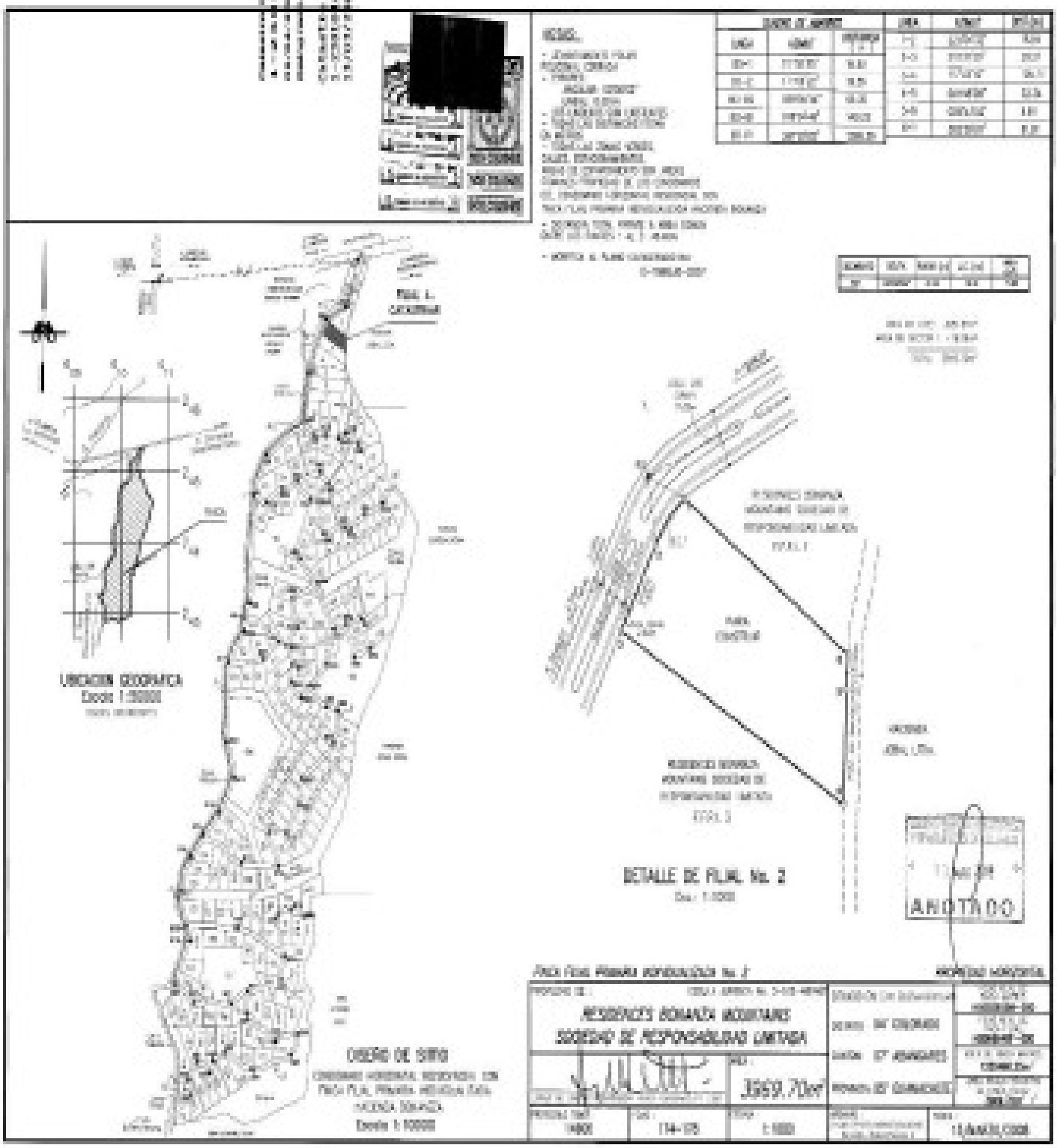
UBICACION GEOGRAFICA
Escala 1:50000
DETALLE DE FILAL No. 2
Escala 1:1000
DISEÑO DE SITIO
Escala 1:1000
RESIDENCIAL ROMANA MONTANA
SOCIEDAD DE RESPONSABILIDAD LIMITADA
3969.70m²
1:500
ANOTADO

Catastro Nacional
1-2301166
13/03/2008

NOTAS:

- LEVANTAMIENTO FIJAL FILIGRAN, CERRADA
- ERRORES:
  - MAPLAR: 0.0000'
  - LINEAL: 0.00m
- LOS LINDEROS SON EXISTENTES
- TODAS LAS DISTANCIAS ESTAN EN METROS
- TODAS LAS ZONAS VERDES, CALLES, ESTACIONAMIENTOS, AREAS DE ESPARCIMIENTO SON AREAS COMUNES PROPIEDAD DE LOS CONDOMINIOS DEL CONDOMINIO HORIZONTAL RESIDENCIAL CON FINCA FILIAL PRIMARIA INDIVIDUALIZADA HACIENDA BONANZA
- DISTANCIA TOTAL FILIAL A VIA COMUN ENTRE LOS PUNTOS 1 AL 2: 30.05m
- MODIFICA AL PLANO CATASTRADO No: G-1188030-2007

CUADRO DE AMARRES		
LINEA	AZIMUT	DISTANCIA (m)
02-1	194°32'47"	45.13
01-2	20°31'21"	79.41
03-02	00°05'14"	95.35
02-01	0°07'46"	140.22
01-04	20°30'03"	1295.26

LINEA	AZIMUT	DIST.(m)
1-3	21°31'30"	35.03
3-3	11°55'10"	18.73
3-4	28°15'10"	7.78
4-5	20°51'25"	17.59
5-6	00°46'08"	13.62
6-1	28°15'10"	105.77

Catastro Nacional
1-2301166
03/04/2008 08:16:23
Registrado (Aplicación)

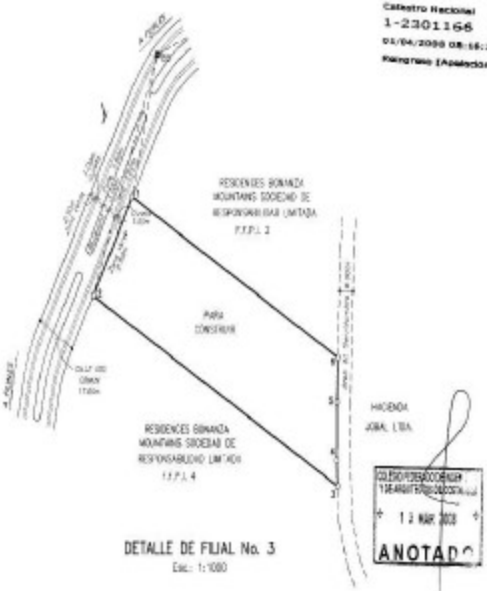

13 MAR 2008
ANOTADO

FINCA FILIAL PRIMARIA INDIVIDUALIZADA No. 3 — PROPIEDAD HORIZONTAL

PROPIEDAD DE: CEDULA JURIDICA No. 3-102-481405

RESIDENCES BONANZA MOUNTAINS
SOCIEDAD DE RESPONSABILIDAD LIMITADA

AREA: 4041.09m²

GRAVAMEN DE SAN JUAN DE TUTELA

DISTRITO: 04° COLORADO
CANTON: 07° ABANGARES
PROVINCIA: 05° GUANACASTE

FOLIO REAL No. 500000004-000
FOLIO REAL No. 500000005-000
AREA DE FINCA MADRE: 1330466.25m²
AREA SEGUN REGISTRO DE FINCA FILIAL: 4041.09m²

PROTOCOLO/TOMO: 14906
FOLIO: 174-178
ESCALA: 1:1000
FECHA: 13/MARZO/2008

Informe de Avalúo No.: 21-0-0-0

[redacted]

LINEA	AZIMUT	DISTANCIA
1-2	[illegible]	[illegible]
2-3	[illegible]	[illegible]
3-4	[illegible]	[illegible]
4-5	[illegible]	[illegible]
5-6	[illegible]	[illegible]
6-7	[illegible]	[illegible]
7-1	[illegible]	[illegible]

CUADRO DE ANOTACIÓN		
LINEA	AZIMUT	DISTANCIA (m.)
[illegible]	[illegible]	[illegible]
[illegible]	[illegible]	[illegible]
[illegible]	[illegible]	[illegible]
[illegible]	[illegible]	[illegible]
[illegible]	[illegible]	[illegible]
[illegible]	[illegible]	[illegible]
[illegible]	[illegible]	[illegible]
[illegible]	[illegible]	[illegible]
[illegible]	[illegible]	[illegible]
[illegible]	[illegible]	[illegible]
[illegible]	[illegible]	[illegible]

NOTAS:

- [illegible]
- [illegible]
- [illegible]
- [illegible]
- [illegible]
- [illegible]
- [illegible]
- [illegible]
- [illegible]

Catastro Nacional
1-2303143
13/03/2008 13:13:36

UBICACION GEOGRAFICA
Escala 1:50000

DISEÑO DE SITIO
CONDOMINIO HORIZONTAL RESIDENCIAL CON FINCA FILIAL PRIMARIA INDIVIDUALIZADA HACIENDA BONANZA
Escala 1:1000

DETALLE DE FILIAL No. 51
Esc.: 1:1000

RESIDENCES BONANZA MOUNTAINS SOCIEDAD DE RESPONSABILIDAD LIMITADA

ANOTADO

FINCA FILIAL PRIMARIA INDIVIDUALIZADA No. 51

PROYECTO HORIZONTAL

RESIDENCES BONANZA MOUNTAINS SOCIEDAD DE RESPONSABILIDAD LIMITADA		3425.02m²	PROVINCIA: 04° COLORADO CANTON: 07° ABANGARES DISTRITO: 09° GUANACASTE
14006	174-128	1:1000	17/MARZO/2008