


Plano Catastro

CATASTRO NACIONAL
132 78
ROLLO - IMAGEN
SECCION MICROFILM AÑO 200


REGISTRO NACIONAL
CATASTRO NACIONAL
El presente plano ha cumplido con los requisitos exigidos por la ley por lo que ha sido registrado bajo el siguiente número
A-600890-85
16 SET. 1985
Fecha Firma Autorizada



SECCION DE MICROFILM


| | |
|------------------------------|-----------------------------|
| ROLLO 153 | IMAGEN 8,7 |
| FECHA -7 OCT. 1985 | FIRMA <i>[Signature]</i> |

UBICACION ESCALA 1:5000
HOJAS UPALA Y ZAPOTE
3148 I - 3248 IV



| LINEA | RUMBO | | DISTANCIA | |
|-------|-------|---------|-----------|----|
| | ° | ' | m | cm |
| 1-2 | S | 24 12 E | 119 | 79 |
| 2-3 | | E 60 | 176 | 05 |
| 3-4 | S | 01 00 W | 47 | 86 |
| 4-5 | N | 85 54 E | 514 | 69 |
| 5-6 | N | 78 15 W | 49 | 98 |
| 6-7 | N | 30 42 W | 128 | 44 |
| 7-1 | S | 89 58 W | 623 | 16 |

AGRICULTURA



" DOY FE DE QUE LOS LINDEROS SON EXISTENTES"
LEVANTAMIENTO POLAR CON RADIALES Y
UNA POLIGONAL CERRADA
ERROR LINEAL 0.51 M
ERROR ANGULAR 00'01"

PROPIEDAD DE: **ANTONIO REYES GARCIA**
VENDE A:
JOSE ANTONIO REYES CALERO
CEDULA N° 3-292-1260

Cédula N°: 8-045-041
situado en: EL CARMEN
Distrito: 01 UPALA
Cantón: 13 UPALA
Provincia: 02 ALAJUEZA
AREA: 8 ha 3867.58 m²

información: REGISTRO PUBLICO
ES PARTE
Tomo: 2657
Folio: 57
Número: 178311
Asiento: 1
AREA: 38 ha 0548.01 m²

MARIO ALBERTO SOLANO RODRIGUEZ
PERITO TOPOGRAFO PT 1983

escala: 1:5000
fecha: AGOSTO 1985

PROTOCOLO
tomo: 3699
folio: 112-116
archivo

426-9-321-9