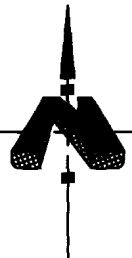


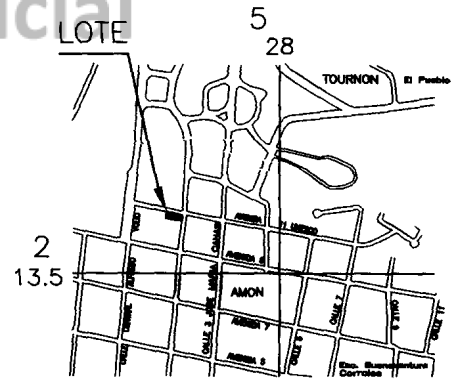

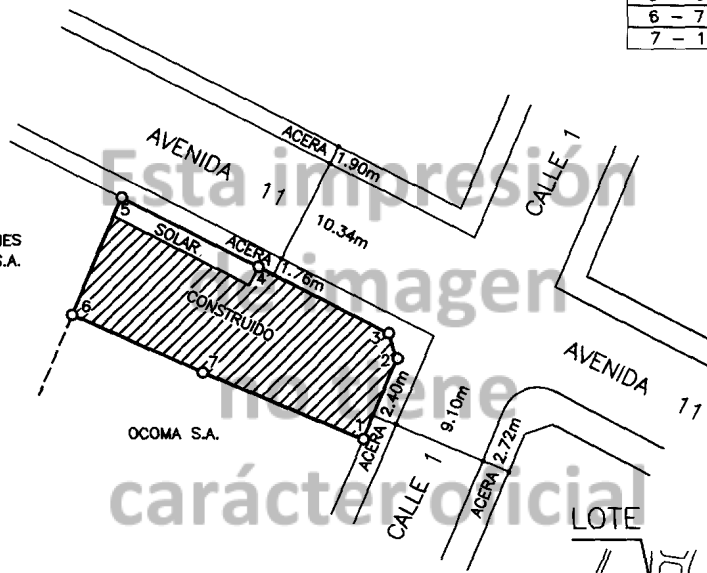
INSCRIPCIÓN: 1-1036920-2005
 Fecha : 24/11/2005 08:01:46
 Registrador: WILLIAM FLORES RIVERA
 F9512449D6E914EA074CB20E9B3C8FDB

Catastro Nacional
 1-2049416
 17/11/2005 12:58:48
 Reingreso [Apelación]



DERROTERO				
LINEA	AZIMUT		DISTANCIA	
	'	''	m	cm
1 - 2	22	44	8	49
2 - 3	341	42	2	57
3 - 4	297	05	14	18
4 - 5	296	59	14	84
5 - 6	202	41	12	34
6 - 7	114	00	13	77
7 - 1	112	36	16	85

INVERSIONES ELENA S.A.



NOTAS:

LINDEROS EXISTENTES.
 LEVANTAMIENTO POLAR CON POLIGONAL ABIERTA Y RADIALES A LOS VERTICES
 ERRORES ESTIMADOS: ANGULAR: 00°01' LINEAL= 0.01m.
 MODIFICA A LOS PLANOS CATASTRADOS No. SJ-54332-1992, SJ-17753-1951 Y SJ-16947-1950
 PARA REUNIR FINCAS
 PARA RECTIFICAR AREA

LOCALIZACION
 HOJA TORRES ESCALA 1:10000

PROPIEDAD DE: DONJA LIMITADA	SITA EN: BARRIO AMON DISTRITO 1° CARMEN CANTON 1° SAN JOSE PROVINCIA 1° SAN JOSE	INFORMACION REGISTRO PUBLICO	
		FOLIO REAL No. 1041852-000	AREA SEGUN REGISTRO: 179.00m ²
AREA: 348.09m ²	ESCALA 1: 500	1118917-000	178.71m ²
PROTOCOLO: TOMO: 13810 FOLIO: 38	FECHA: OCTUBRE 2005	ARCHIVO: OSCAR BRENES/ ODDIO OSCAR BRENES MENA TOPOGRAFO ASOCIADO T.A.-9132	