

**SECCION DE MICROFILM**

ROLLO	IMAGEN
229	301
FECHA	FIRMA
13 DIC 1988	<i>[Signature]</i>


**REGISTRO NACIONAL  
CATASTRO NACIONAL**

El presente plano ha cumplido con los requisitos exigidos por la ley por lo que ha sido registrado bajo el siguiente número

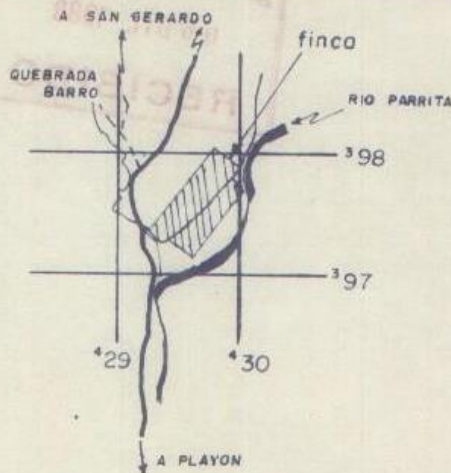
**P790275-88**

**-9 DIC 1988**

Fecha *[Signature]* Firma Autorizada

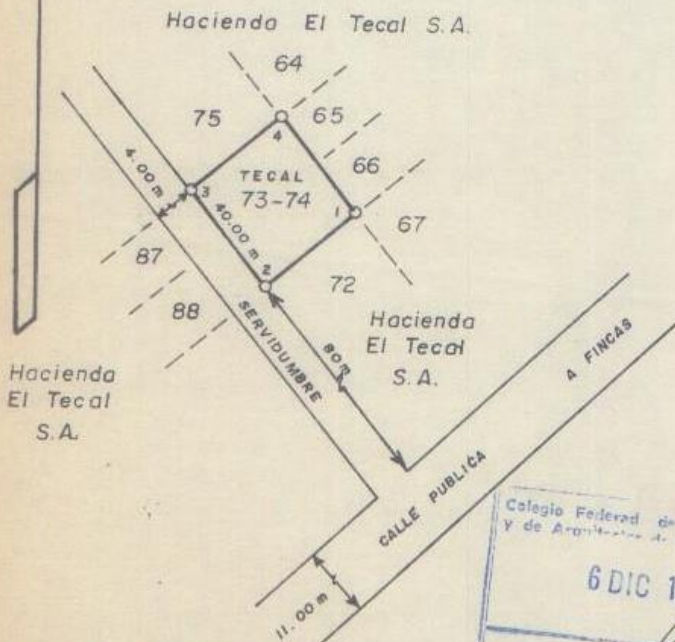



**LOCALIZACION**  
Hoja Parrita  
Escala 1:50000



LINEA	RUMBO		DIST	
	°	'	m	cm
1 - 2	S	50 23	W	39 00
2 - 3	N	39 37	W	40 00
3 - 4	N	50 23	E	39 00
4 - 1	S	39 37	E	40 00

Este plano modifica al plano  
P-571241-85 y al plano  
P-773239-88



Colegio Federad de Ingenieros  
y de Arquitectos de Costa Rica

**6 DIC 1988**

Anotado *[Signature]*

Diseño de Sitio  
Desarrollo Forestal  
Hacienda El Tecal S.A  
escala 1:10000

Para uso forestal exclusivamente  
Linderos existentes  
Método Polar, poligonal cerrada  
Error angular 0°02' lineal 1/2510

Es parte de finca

PROPIEDAD DE <b>HACIENDA EL TECAL S.A.</b> a adquirir por GERARDO SANDOVAL	CEDULA JURIDICA 3-101-049054-05 FERNANDEZ	Situado en PLAYON DE PARRITA
<i>[Signature]</i> Pedro Marin Blanco INGENIERO TOPOGRAFO I.T.A. 1271	AREA 1560.00 m <sup>2</sup> AREA SEGUN REGISTRO 13ha, 5033.97 m <sup>2</sup>	DISTRITO Único Parrita <b>FOLIO REAL</b> CANTON 9 <sup>a</sup> Parrita 6019939-000
PROTOCOLO TOMO 3512	FOLIO 170 - 172	PROVINCIA 6 <sup>a</sup> Puntarenas
	ESCALA 1:2000	FECHA Noviembre 1988